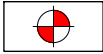









Legende


- Windenergieanlage**
-  geplante Windenergieanlage (WEA)
- Fließgewässernetz**
-  Fließgewässernetz
- Gewässerfläche (Fließgewässer)**
-  Gewässerfläche (Fließgewässer)
- Gewässerfläche (Stehgewässer)**
-  Gewässerfläche (Stehgewässer)
- Zone**
-  1
 -  2
 -  3, 3A, 3B

Vestas V150 - 169m		
Standort WEA 1	x: 455379	y: 5675350
Standort WEA 2	x: 456335	y: 5675226
Standort WEA 3	x: 456791	y: 5675438

Bauherr: **Grünwerke GmbH**
Anschrift: 40233 Düsseldorf, Höhenweg 100
Tel.: 0211-8218088
eMail: info@gruenwerke.de



Planung: **Plankon** Dipl.-Ing. Roman Wagner vom Berg
Anschrift: 26121 Oldenburg, Blumenstraße 26
Tel.: 0441-39034-0
eMail: info@plankon.de

**PLANKon**

Windpark Nonnenberg
BImSchG-Antrag

Errichtung und Betrieb von 3 Windenergieanlagen
Vestas V150 - 169m

Schutzbereich Hydrologie

Genehmigungsplanung **15.11.2025**

Plan-Nummer: 8	Maßstab: 1 : 15.000	gezeichnet: RA
Plan-Index: -	Blattgröße: DIN A3	geprüft: IS
Kartengrundlage: DTK 25 (Land NRW 2025, GEOportal)		
Quelle: Datenlizenz Deutschland - Zero - Version 2.0		